

MICROZONAZIONE SISMICA

Carta delle indagini

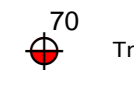

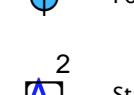
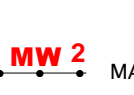


scala 1:10.000

Regione Veneto
Comune di Zero Branco



Regione	Soggetto realizzatore	Data
REGIONE VENETO	Dott. Filippo Baratto, geologo STUDIO Hgeo www.hgeo.it	Settembre 2017
collaboratori: -dott.ssa Elena Parolo, urbanista -dott.ssa Raffaella Checchinato, geologo		

Legenda

-  Trincea o sondaggio superficiale
-  Prova penetrometrica statica (CPT)
-  Pozzo per acqua
-  Stazione microtremore stazione singola
-  MW 2 MASW
-  Confine comunale

0 100 200 400 Meters

